



MINISTÉRIO DAS RELAÇÕES EXTERIORES

COMISSÃO MIXTA BRASILEIRO-BRITÂNICA DEMARCADORA DE LIMITES



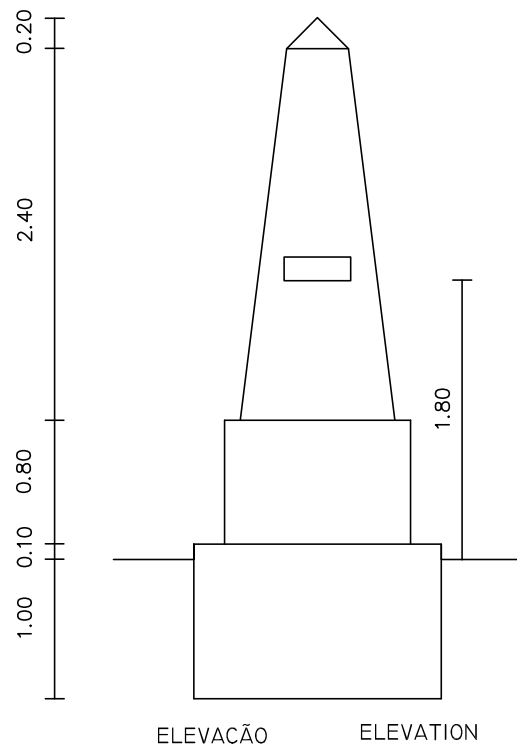
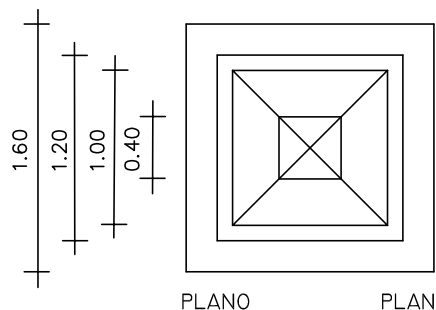
MARCOS DE REFERÊNCIA BRASILEIROS, Nº1 e Nº2
BRAZILIAN BEACONS, Nº1 AND Nº2

DIMENSÕES EM METROS

DIMENSIONS IN METRES

ESCALA: 1/50

SCALE: 1/50



CONSTRUÇÃO: O marco tem uma placa de bronze na face voltada para o rio, com a inscrição " BRASIL " na altura de 1m 80 do solo.

SITUAÇÃO: Os marcos de referência Nº 1 e Nº 2 estão situados na confluência do Mahú e Tacutú.

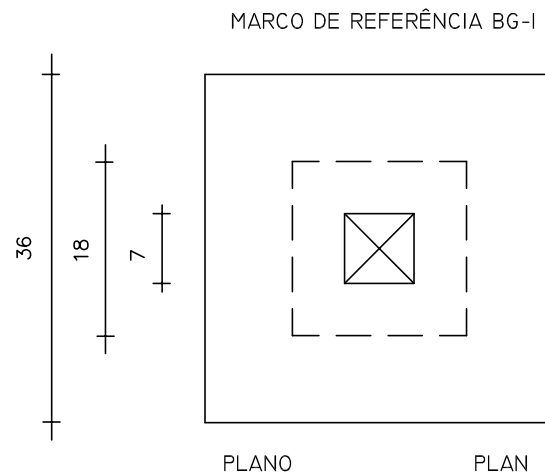
O Nº 1 na margem direita do Mahú e o Nº 2 na margem esquerda do Tacutú.

MARCOS DE REFERÊNCIA NA JUNÇÃO DOS RIOS TACUTÚ E MAHÚ OU IRENG
BEACONS AT JUNCTION OF TACUTÚ AND IRENG OR MAHÚ RIVERS

CONSTRUÇÃO: O marco de concreto tem gravado " BG-1 " em cima.

O centro está definido por um prego de cobre gravado também " BG-1 ".

SITUAÇÃO: O marco de referência BG-1 está situado na confluência do Mahú e do Tacutú, a uns 200 metros a (E) da margem do rio.



BEACON BG-1

DIMENSÕES EM
POLEGADAS

DIMENSIONS IN
INCHES

ESCALA: 1/20

SCALE: 1/20

